

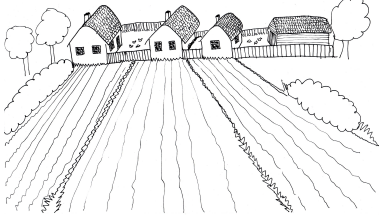

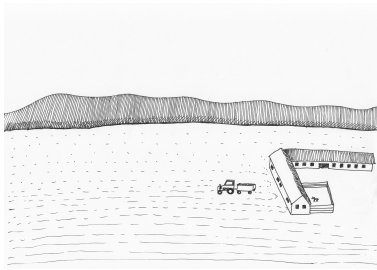
 <p>dlouhý neolitický dům</p>	<p>domy ze dřeva, proutí, hlíny a slámy. Žila v nich pohromadě širší rodina. Několik domů tvořilo vesnici.</p>
<p>Získávání zemědělské půdy a její obdělávání</p>	<p>Pokud bylo území zalesněno, získávali lidé půdu pro pěstování vypalováním a kácením lesů.</p>
<p>žďáření</p>	<p>Změny v osídlení i obytných stavbách</p>
 <p>polozemnice</p>	<p>Pravěk trval velice dlouho a změny v životech lidí byly nepatrné. Čas od času bylo zdokonaleno obdělávání půdy a některé nástroje. Změnou prošla i lidská obydlí. Velké dlouhé domy vystřídaly menší. V některých dobách byla jejich část pod zemí. Těmto domům se říká polozemnice.</p>
<p>První pojmenovaná etnika na našem území</p>	<p>Čím více se blížíme k současnosti, tím více zpráv o obyvatelích místní krajiny máme. Velké skupiny lidí odcházely a přicházely jiné. Keltové byli první obyvatelé místní krajiny, které známe jménem. Kelty za nějakou dobu vytlačili z dnešních Čech Germáni a ještě o něco později přišli Slované.</p>
<p>Keltové Germáni Slované</p>	<p>Slované</p>
<p>Slované</p>	<p>Slovanské obyvatelé místní krajiny považujeme za naše prapředky. Z jazyka kterým mluvili, se vyvinula dnešní čeština. I Slované, tak jako většina předchozích obyvatel místní krajiny, se živili převážně zemědělstvím v oblastech</p>

<p>slovanská vesnice</p>	<p>s úrodnou půdou nedaleko řek a žili převážně v malých vesnicích s několika staveními.</p>
<p>Středověká kolonizace (osídlování území mimo původní sídelní oblast)</p>  <p>odlesnění</p>	<p>Po dlouhou dobu byla osídlena pouze Plzeňská kotlina a údolí větších řek. Kopcovité oblasti dnešního Plzeňska zůstaly neobydleny. Až pozdější nárůst počtu obyvatel byl jedním z důvodů k osídlení i těchto oblastí. Nové vesnice byly zakládány většinou na místech původních lesů, které byly vykáceny a dřevo zužitkováno.</p>
<p>Podoba polí</p>  <p>políčka s mezemi</p>	<p>U vesnic se rozprostírala pole. Jejich obyvatelé totiž žili převážně z toho, co si sami vypěstovali. Políčka za chalupami, která živila jednotlivé rodiny, byla většinou úzká a dlouhá. Mezi poli byly meze a místa, která se nedala orat se nechávala ladem. Takže i uprostřed polí bylo možné vidět malé remízky, tůňky nebo skalky.</p>
<p>Rozvoj měst</p> <p><i>městská silueta s komíny (např. pohled na panorama Škodovky)</i></p>	<p>V 19. století došlo (v souvislosti s technickým pokrokem, zvýšením počtu obyvatel i možností se svobodně stěhovat) k rozvoji měst, která se díky přílivu dělníků do vznikajících továren začala rozrůstat do okolní krajiny. Novými dominantami průmyslových měst se staly kouřící komíny továren. Podoba krajiny se měnila také dopravními stavbami, povrchovou těžbou uhlí, železné rudy, kaolínu a dalších surovin, které zásobovaly průmysl.</p>
<p>Zemědělství hlavním zdrojem obživy na jižním Plzeňsku až do 20. století</p>	<p>Na jižním Plzeňsku ale zůstalo převažujícím způsobem obživy až do 20. století zemědělství, neboť většina</p>

 <p>zemědělec na malotraktoru</p>	<p>přebytečných pracovních sil směřovala do průmyslové Plzně. Žádné větší město zde nevzniklo. Technický pokrok se však projevil například v zemědělství. Práci zefektivňovali nově zaváděné stroje i postupy v obdělávání půdy.</p>
<p>Změny ve způsobu obhospodařování krajiny v 50. letech 20. století</p>  <p>velký lán pole a zemědělský areál</p>	<p>Skokovou změnou si prošel venkov nejen na jižním Plzeňsku v polovině 20. století. Někdy i proti vůli mnoha samostatně hospodařících venkovanů byly vytvořeny velké zemědělské podniky. Byla rozorána většina mezí a malá políčka byla spojena ve velké lány. Začali se používat velké zemědělské stroje (traktory, kombajny apod.) a pro zvýšení úrody i chemická hnojiva a postřiky proti škůdcům. Mělo to své výhody, ale jak se později ukázalo i nevýhody, které se projeví například na úbytku živin v půdě, kvalitě vod a poté i na celkovém zdraví místní přírody a lidí.</p>
<p>Krajina v současnosti</p> <p><i>zjednodušený model dnešní krajiny s vybranými prvky (sídlo, pole, les, louka, silnice ...)</i></p> <p>dnešní krajina</p>	<p>Dnes už krajina většinou neslouží místním lidem přímo k obživě. Lidé si kupují vše, co potřebují, v obchodech. Rozloha obdělávané půdy se zmenšila. Tam kde není výhodné pěstovat plodiny, se opět objevují louky a pastviny nebo se vysazují nové lesy. Některé plochy s původně obdělávanou půdou také pohltila rozrůstající se města a vesnice, nové silnice nebo průmyslové areály.</p>